



PROJEKTNA DOKUMENTACIJA

INVESTITOR:

SKLAD KMETIJSKIH ZEMLJIŠČ IN GOZDOV RS
Dunajska 58
1000 Ljubljana

OBJEKT:

Zemljišča v lasti RS in upravljanju Sklada KZG RS

VRSTA PROJEKTNE DOKUMENTACIJE:

GEOLOŠKO POROČILO (MESEČNO POROČILO)

ZA GRADNJO:

SANACIJA NA ZEMLJIŠČIH V LASTI
SKLADA KMETIJSKIH ZEMLJIŠČ IN GOZDOV

PROJEKTANT:

ATOL 9, INŽENIRING IN UPRAVLJANJE D.O.O.,
KARDELJEV TRG 4
3320 VELENJE.




[Signature]

(žig in podpis odgovorne osebe projektanta)

ODGOVORNI VODJA PROJEKTA:

Tadej VODUŠEK, univ. dipl. ing. geol.
RG 0169



SODELAVEC:

Patrik VIDEČ, dipl. ing. geotehnol. in rud.

[Signature]

(podpis)

ŠTEVILKA DOKUMENTA, KRAJ IN DATUM IZDELAVE:

081/2025-TV, Velenje, september 2025

VSEBINA

1. UVOD	2
2. OPIS LOKACIJ IO PTUJ	3

1. UVOD

Na podlagi pogodbenega sporazuma št. M_20/2024/S, z dne 20.05.2024, z naročnikom Sklad kmetijskih zemljišč in gozdov Republike Slovenije, Dunajska 58, 1000 Ljubljana, smo pristopili k izdelavi projektne dokumentacije za namen podajanja predlogov rešitev sanacije plazov na zemljiščih v lasti RS in upravljanju Sklada KGZ RS.

Osnovo za izdelavo projektne dokumentacije predstavlja terenski ogled, pregled razpoložljive dokumentacije ter interpretacija zbranih podatkov. V aprilu in avgustu 2025 smo si skupaj s predstavniki naročnika ogledali lokacije, na katerih je bila povzročena škoda, ki je nastala kot posledica proženja pobočnih procesov (zemeljski plazovi, usadi, ipd.).

V večini primerov so pobočni procesi rezultat obilnih padavin. Koncentrirani vodni tokovi so se prelivali kmetijske površine, povzročali močno erozijo in prožili pobočne procese, ponekod pa je prišlo tudi do udiranja vode in zemeljskih mas v stanovanjske objekte.

Na podlagi našega ogleda smo podali predloge rešitve sanacije na način, da se zagotovi stabilnost in varnost območij oz. posameznih lokacij z namenom nadaljevanja kmetijske dejavnosti.

V nadaljevanju podajamo predloge rešitev sanacije za posamezne lokacije na območju posameznih OI, na katerih je smotrno čimprej pristopiti k sanacijskim ukrepom, da ne bi prišlo do proženja novih pobočnih procesov, ki bi s svojim delovanjem povzročali še dodatno škodo.

2. OPIS LOKACIJ IO PTUJ

ZEMLJIŠČE S PARCELNO ŠT. 1542/2 K.O. 366 – KRČEVINA PRI VURBERGU

Ogled: 26.6.2025

STANJE TERENA:

Na podlagi terenskega ogleda ugotavljamo, da območje ogleda predstavljajo površine, ki so trenutno poraščene z vinogradom. Na podlagi pregleda območja lahko ugotovimo, da je na obravnavani parceli prišlo do plazenja in erozijskih procesov. Do procesa plazenja prihaja v času zlasti dolgotrajnejših padavin zaradi velikih nihanj pornega tlaka in posledično njegovega povečanja v površinskih plasteh preperine. Če je porni tlak povečan, lahko pride do dezintegracije zemljine, ki zdrsi po pobočju oz. do zdrsa preperinskega pokrova po hribinski podlagi. Globina plazu zavisi od debeline preperinskega pokrova.


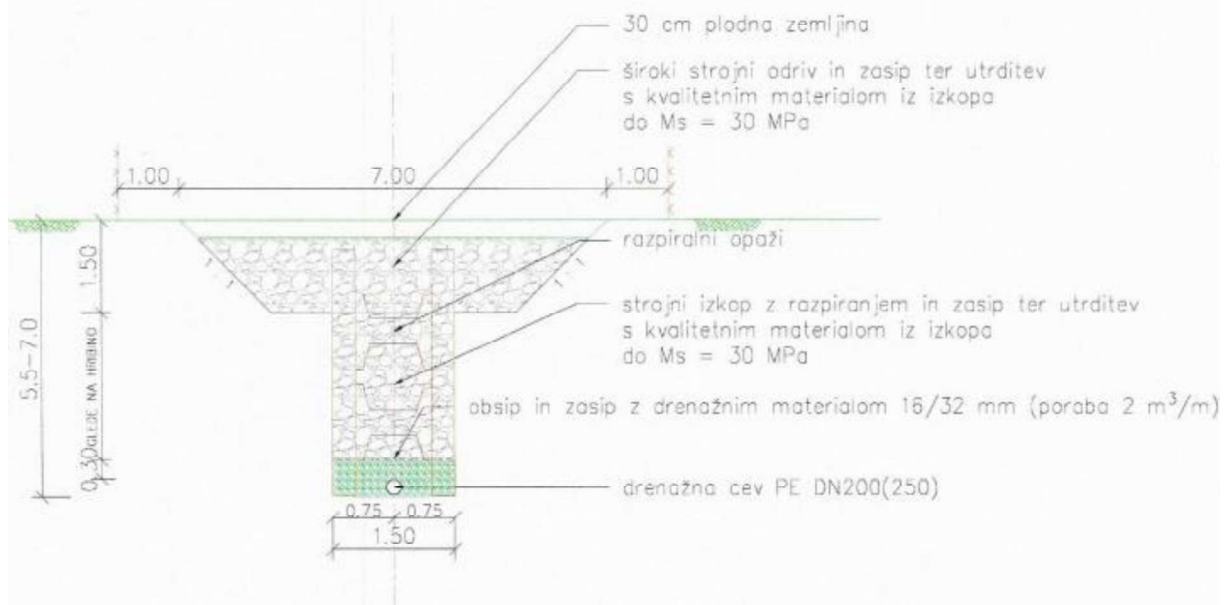




PREDLOG SANACIJE:

Omeniti velja, da je v preteklosti na sosednjem zemljišču s parcelno št. 1542/1 k.o. 366 že bila izvedena sanacija zemljišča. Izbrana je bila sanacija labilnega območja z izvedbo podzemnega odvodnjavanja (drenažni sistem), s katerim je kontrolirano preusmerjena podzemna voda iz območja labilne povrhnjice in kontakta z neprepustno hribinsko osnovo ter s tem zvišane fizikalne karakteristike labilnega polprostora. Glede na uspešnost ukrepa predlagamo podobno rešitev. Okvirne količine so predstavljene v nadaljevanju.


DRENAŽNA VEJA



Grafični prikaz

2020 (maj)

ZKN



Opomba:

